

# PROMENADE DES BRUYERES

(Boucle depuis le Château-Ferme de  
Profondval via le Bois des Rêves)



- Départ et arrivée: Château-Ferme de Pronfondval (2, Chemin de Profondval à 1490 Court-Saint-Etienne).
- Distance: 7 km
- Difficulté: facile

(Principale difficulté pour les PMR et Poussettes, les pavés de la rue de Profondsart sur 400 m).

- Environnement: campagne, bois, quartiers résidentiels ...
- Fléchage:

# Itinéraire

1

Départ: grand parking situé à l'avant du Château-Ferme de Profondval.

Prendre la petite rue en pavés vers la gauche lorsqu'on fait face à l'entrée du Château (rue de Profondval)

NB: principale difficulté pour PMR et Poussettes.

Poursuivre jusqu'à la rue Namur et ensuite tourner à droite



2

Après 100m, prendre à gauche le Vieux Chemin de Namur  
(juste avant la bretelle de sortie de la N238).  
Nous sommes, maintenant sur la commune d'Ottignies-Louvain-la-Neuve.



3

Nous traversons, ensuite, le carrefour de la rue de Mont-Saint-Guibert en nous dirigeant vers la rue de l'Élevage.





4

Au prochain T, prendre à droite la rue de Malaise et la descendre jusqu'à l'entrée du Bois des Rêves (le tourniquet est sur la gauche).  
Nous rejoignons l'autre extrémité du bois en suivant le « Chemin du Lac ».

5

Au prochain 'T', se diriger à droite, vers le Lac que nous contournons pour rejoindre l'entrée principale du domaine.

Prendre à gauche et ensuite après 100 m, emprunter le sentier asphalté sur la gauche qui contourne le parking P2.





6

A la fin du sentier, nous prenons à gauche la rue du Morimont qui devient un chemin de terre qui longe une piste de VTT, pour rejoindre la rue des Bruyères (frontière entre les communes d'Ottignies-LLN et Mont-St-Guibert).



Au prochain 'T, prendre à gauche dans la rue des Bruyères et après 300 m à droite descendre la rue des Bouleaux.

7

L'avenue des Bouleaux aboutit à la rue du Ruisseau, prendre à droite et puis directement à gauche dans l'avenue des Chênes.

Pratiquement à la fin du cul-de-sac, prendre, à droite, le petit chemin bétonné (situé juste après le n°11 de l'avenue des Chênes).

Prendre, ensuite, le sentier forestier vers la gauche, après avoir croisé une petite chapelle. Ce sentier devient de le Chemin de Roissart qui aboutit à la rue de Namur.





8

Au 'T, prendre à droite dans la rue de Namur et après 40 m, prendre à droite, la rue de Profondval que nous avons, initialement, pris dans l'autre sens en début de promenade.

Au bas de la descente, en pavés, nous atteignons le point de départ (Château-Ferme de Profondval).



# CHÂTEAU – FERME DE PROFONDVAL



Cette ancienne ferme, déjà citée au 16<sup>ème</sup> siècle fut exploitée jusqu'en 1965 avant d'être convertie en résidence.

A une certaine époque, l'entièreté de la ferme était située sur la commune de Mont-Saint-Guibert., l'occupant des lieux étant devenu bourgmestre de Court-Saint-Etienne et devant y habiter, un arrangement fut conclu afin que le domaine soit intégré sur le territoire de cette commune voisine.

Les principaux bâtiments disposés autour d'une vaste cour trapézoïdale remontent à la moitié du 18<sup>ème</sup> siècle.

La superficie du domaine est de 12 ha au total.

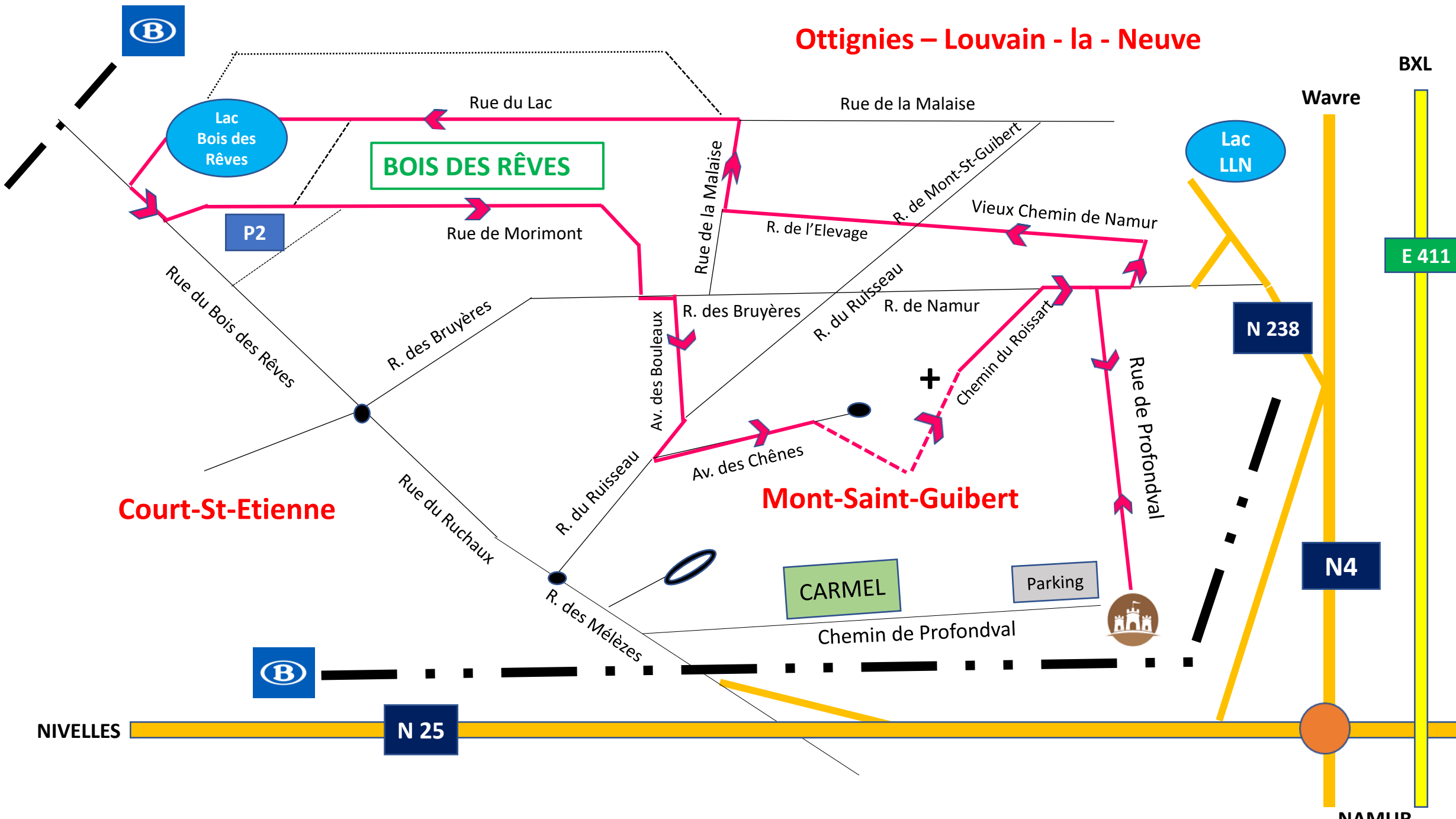
Actuellement, la Ferme-Château de Profondval est devenue un lieu où s'organise des évènements particuliers ou professionnels (mariages, séminaires ...).

## LE CARMEL

Dans l'allée qui mène au château où se dressent de très beaux érables, on y trouve également les bâtiments du « Monastère du Carmel » qui depuis 1973 héberge des religieuses.

Dans ce lieu de recueillement, il est possible d'assister à des messes chantées par les Carmélites.

# Ottignies – Louvain - la - Neuve



Réalisation et photos:

- Joëlle Gathot et Michel Nemry
- Dominique Noël et Didier Henne